
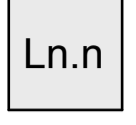






-  Delimitazione UCR 3-Comparto Nord-PRU "Is Corrias"
-  Suddivisione Lotti Vigente (Oggetto di Modifica)
-  Lotti Non Interessati Dal Nuovo Confinamento: L4.1, L4.2
-  Edifici Planivolumetrico Vigente

COMUNE DI SELARGIUS - PRU IS CORRIAS COMPARTO NORD - UCR 3							
DISTRIBUZIONE LOTTI URBANISTICI VIGENTE							
LOTTO ATTUALE	Superficie lotto mq	sup. coperta max mq	volumetrica mc	Destinazione Urbanistica			altezza max fabbricati (m)
				Residenziale	EESC	Servizi Connessi	
Lotto 1	3.146	1.573	9.096,0	834,5	-	8.263,5	15
Lotto 2.1	1.662	831	4.805,0	4.805,0	-	-	15
Lotto 2.2	944	472	2.731,0	-	2.731,0	-	15
Lotto 2.3	449	225	1.301,0	1.301,0	-	-	15
Lotto 2.4	494	247	1.429,0	1.268,0	161,0	-	15
Lotto 4.1	491	201	1.159,0	1.159,0	-	-	15
Lotto 4.2	1.898	949	5.489,0	-	-	-	15
Lotto 3	3.864	1.932	11.173,0	11.173,0	-	-	15
TOTALE	12.858	6.429	37.185,0	26.029,5	2.892,0	8.263,5	

COMUNE DI SELARGIUS
PROVINCIA DI CAGLIARI

**Piano di Risanamento Urbanistico
"IS CORRIAS"
-Comparto Nord-U.C.R.3**

**Progetto di Variante
Confinamento Lotti L1, L2 e L3**

Elaborato:	Planivolumetrico Vigente <small>(Allegato alla Delib. del CC N° 22 del 16/2/2011 - Tav.4)</small>
TAV.4	
Scala:	1:500
Data:	Luglio 2014
Progettisti:	Dott. Ing. GIORGIO PORCU Dott. Ing. DANIELE MARIO PORCU Dott. Arch. ENRICO PILUDU

1. Domus Line SRL
 2. Atzeni Silvano
 3. Zedda Marco
 4. Marnelli Salvatore
 5. Zuddas Mauro
 6. Zuddas Alberto
 7. Zuddas Carla
 8. Zuddas PierCesare
 9. Serra MariaCristina
 10. Manca Antonio
 11. Manca Eufisio
 12. Manca Rita
 13. Manca Luciana
 14. Manca Marianna

A norma di legge il presente disegno non potrà essere riprodotto, né consegnato a terzi, né utilizzato per scopi diversi da quello di destinazione senza l'autorizzazione scritta del progettista che ne detiene la proprietà.